



COMUNE DI BARDONECCHIA

PROVINCIA DI TORINO

VERBALE DI DELIBERAZIONE DELLA GIUNTA COMUNALE N. 38

OGGETTO:

D.L. 25/06/2008, NR.112 - ART. 58: INDIVIDUAZIONE DEI BENI IMMOBILI NON STRUMENTALI ALL'ESERCIZIO DELLE PROPRIE FUNZIONI ISTITUZIONALI SUSCETTIBILI DI VALORIZZAZIONE OVVERO DI DISMISSIONE.

L'anno duemiladieci addì trentuno del mese di marzo alle ore 18:00 nella sala delle adunanze, regolarmente convocata, si è riunita, la Giunta Comunale, nelle persone dei Signori:

1.	AVATO Francesco	Sindaco	PRESENTE
2.	GUIFFRE Claudio	Vice Sindaco	PRESENTE
3.	BERTESSA Michele	Assessore	PRESENTE
4.	CANU Roberto	Assessore	ASSENTE
5.	FRANCESCHINI Maurizio	Assessore	PRESENTE
6.	SERGI Salvatore	Assessore	PRESENTE

Totale Presenti: 5
Totale Assenti: 1

Partecipa all'adunanza il Segretario Dott.ssa DI MAURO Marcella.

Il Presidente, riconosciuta legale l'adunanza, dichiara aperta la seduta.

LA GIUNTA COMUNALE

Visto l'art.58 del D.L. 25/06/2008, nr.112 convertito, con modificazioni, dalla legge 6 agosto 2008, nr.133 che testualmente recita:

"Art.58 - Ricognizione e valorizzazione del patrimonio immobiliare di regioni, comuni ed altri enti locali:

1. Per procedere al riordino, gestione e valorizzazione del patrimonio immobiliare di Regioni, Province, Comuni e altri Enti locali, ciascun ente con delibera dell'organo di Governo individua redigendo apposito elenco, sulla base e nei limiti della documentazione esistente presso i propri archivi e uffici, i singoli beni immobili ricadenti nel territorio di competenza, non strumentali all'esercizio delle proprie funzioni istituzionali, suscettibili di valorizzazione ovvero di dismissione. Viene così redatto il piano delle alienazioni e valorizzazioni immobiliari allegato al bilancio di previsione.
2. L'inserimento degli immobili nel piano ne determina la conseguente classificazione come patrimonio disponibile e ne dispone espressamente la destinazione urbanistica; la deliberazione del consiglio comunale di approvazione del piano delle alienazioni e valorizzazioni costituisce variante allo strumento urbanistico generale. Tale variante, in quanto relativa a singoli immobili, non necessita di verifiche di conformità agli eventuali atti di pianificazione sovraordinata di competenza delle Province e delle Regioni. La verifica di conformità è comunque richiesta e deve essere effettuata entro un termine perentorio di trenta giorni dalla data di ricevimento della richiesta, nei casi di varianti relative a terreni classificati come agricoli dallo strumento urbanistico generale vigente, ovvero nei casi che comportano variazioni volumetriche superiori al 10 per cento dei volumi previsti dal medesimo strumento urbanistico vigente.
3. Gli elenchi di cui al comma 1, da pubblicare mediante le forme previste per ciascuno di tali enti, hanno effetto dichiarativo della proprietà, in assenza di precedenti trascrizioni, e producono gli effetti previsti dall'articolo 2644 del codice civile, nonché effetti sostitutivi dell'iscrizione del bene in catasto.
4. Gli uffici competenti provvedono, se necessario, alle conseguenti attività di trascrizione, intavolazione e voltura.
5. Contro l'iscrizione del bene negli elenchi di cui al comma 1 è ammesso ricorso amministrativo entro sessanta giorni dalla pubblicazione, fermi gli altri rimedi di legge.
6. La procedura prevista dall'articolo 3-bis del decreto-legge 25 settembre 2001, nr.351, convertito con modificazioni dalla legge 23 novembre 2001, nr.410, per la valorizzazione dei beni dello Stato si estende ai beni immobili inclusi negli elenchi di cui al comma 1. In tal caso, la procedura prevista al comma 2 dell'articolo 3-bis del citato decreto-legge nr.351 del 2001 si applica solo per i soggetti diversi dai Comuni e l'iniziativa è rimessa all'Ente proprietario dei beni da valorizzare. I bandi previsti dal comma 5 dell'articolo 3-bis del citato decreto-legge nr.351 del 2001 sono predisposti dall'Ente proprietario dei beni da valorizzare.
7. I soggetti di cui al comma 1 possono in ogni caso individuare forme di valorizzazione alternative, nel rispetto dei principi di salvaguardia dell'interesse pubblico e mediante l'utilizzo di strumenti competitivi.
8. Gli enti proprietari degli immobili inseriti negli elenchi di cui al comma 1 possono conferire i propri beni immobili anche residenziali a fondi comuni di investimento immobiliare ovvero promuoverne la costituzione secondo le disposizioni degli articoli 4 e seguenti del decreto-legge 25 settembre 2001, nr.351, convertito con modificazioni dalla legge 23 novembre 2001, nr.410.
9. Ai conferimenti di cui al presente articolo, nonché alle dismissioni degli immobili inclusi negli elenchi di cui al comma 1, si applicano le disposizioni dei commi 18 e 19 dell'articolo 3 del decreto-legge 25 settembre 2001, nr.351, convertito con modificazioni dalla legge 23 novembre 2001, nr.410.";

Preso atto che con decisione del 16.12.2009 la Corte Costituzionale ha dichiarato l'illegittimità costituzionale del comma 2 dell'art. 58, con esclusione della proposizione iniziale, che quindi è da considerarsi riformulato come a seguire:

"2. L'inserimento degli immobili nel piano ne determina la conseguente classificazione come patrimonio disponibile e ne dispone espressamente la destinazione urbanistica.";

Dato atto che la puntuale ricognizione effettuata nell'ambito dei beni di proprietà comunale, non

suscettibili di utilizzo istituzionale, ha portato all'individuazione di un complesso di immobili, suddivisi per edifici e terreni, in ragione della loro specifica dislocazione sul territorio comunale nonché in ragione all'eventuale interesse manifestato da privati cittadini per operazioni di alienazione o permuta;

Vista l'elenco di cui al comma 1 dell'art.58 del decreto succitato, riportato nella forma di raccolta schede di rilevazione compilate per ciascuno dei beni immobili ricadenti sul territorio di competenza, allegate alla presente;

Atteso che, qualora ratificate dall'organo Consigliere Comunale contestualmente all'approvazione del Piano delle Alienazioni e delle Valorizzazioni, gli immobili interessati saranno classificati automaticamente come "patrimonio disponibile", fatta salva la necessità di provvedere, ai fini della loro valorizzazione ed eventuale alienazione, al perfezionamento dei procedimenti volti all'eliminazione di ulteriori ed eventuali vincoli (es. uso civico);

Atteso inoltre che, ai sensi del comma 3 dell'art.58 del D.L. 25/06/2008, nr.112, la pubblicazione dell'elenco di cui al comma 1 dello stesso dispositivo di legge ha effetto dichiarativo delle proprietà, in assenza di precedenti trascrizioni, producendo gli effetti previsti dall'art.2644 del C.C., nonché gli effetti sostitutivi dell'iscrizione del bene in catasto;

Visto il conto del patrimonio dell'esercizio 2008, approvato con deliberazione di Consiglio Comunale nr.14 del 04/05/2009 immediatamente eseguibile;

Vista la documentazione esistente presso l'archivio e gli uffici comunali;

Richiamato il piano delle alienazioni e valorizzazioni approvato dal C.C. in seduta 05.03.2009 ;

Visto il D.Lgs. 18 agosto 2000, nr.267, recante: "Testo unico delle leggi sull'ordinamento degli enti locali", e successive modificazioni ed integrazioni;

Vista la legge 7 agosto 1990, nr.241, recante: "Nuove norme in materia di procedimento amministrativo e di diritto di accesso ai documenti amministrativi", e successive modificazioni ed integrazioni;

Visto lo statuto comunale;

Con voto unanime,

DELIBERA

Di dare atto che la premessa narrativa costituisce parte integrante e sostanziale del presente dispositivo:

- 1 Di individuare, con le allegate schede:
 - A) nr.2 schede relative ai terreni;
 - B) nr.1 scheda relative ai fabbricati;che fanno parte integrante e sostanziale del presente atto, i beni immobili non strumentali all'esercizio delle proprie funzioni istituzionali suscettibili di eventuale valorizzazione ovvero dismissione, ricadenti nel proprio territorio.
2. Di dare atto che per quanto concerne gli immobili ricadenti nella scheda terreni nr.1 è prevista la specificazione a destinazione "Aree per attrezzature per l'interesse comune" nell'ambito della destinazione di PRGC "Aree per l'istruzione, attrezzature di interesse comune e attrezzature pubbliche urbane e comprensoriali - Art.32 NtA di PRGC", ai sensi del comma 2 dell'art.58 del D.L. 25/06/2008, nr.112.
- 3 Di dare atto che la presente deliberazione è propedeutica alla redazione ed alla approvazione del piano delle alienazioni e valorizzazioni previste dall'art.58 del sopraccitato

D.L. nr.112/2008.

- 4 Di confermare il Piano delle alienazioni approvato nell'anno 2009 per quanto non modificato dal presente atto;
- 5 Di dichiarare la presente deliberazione immediatamente eseguibile ai sensi dell'art. 134 comma 4 del D.Lgs 267/00 con una seconda distinta votazione palese unanime favorevole resa per l'urgenza di provvedere data la approvazione in seduta odierna dello schema di bilancio 2010 e pluriennale 2010/2012 di cui costituisce atto propedeutico.

Comune di Bardonecchia

Servizi TECNICO LL.PP – TECNICO E.P. –RAGIONERIA - TRIBUTI

RICOGNIZIONE E VALORIZZAZIONE DEL PATRIMONIO IMMOBILIARE - PIANO DELLE ALIENAZIONI E VALORIZZAZIONI IMMOBILIARI

Anno 2010

(D.L. 25.06.2008, n. 112, art. 58)

SCHEDA N. 01

Descrizione del bene

Terreno all'interno delle zone B del P: P. del Capoluogo, presso Ponte delle Cioie (via Melezet) - Bardonecchia

Ubicazione

Località Bardonecchia Via Melezet n.

Pianura Collina Montagna

Referimenti catastali:

DATI CATASTALI IDENTIFICATIVI				DATI DI CLASSAMENTO						Note	
Foglio	Particella	Sub.	Porz.	Qualità classe	Superficie (m ²)			Deduz.	Reddito		
					ha	are	ca		Dominicale		Agrario
25	399			Incolto sterile	54	27					

altri dati:

Confini	Vedasi planimetria allegata	
Soprassuolo	Incolto N. fabbricati rurali insistenti - n. passi carrabili - <input type="checkbox"/> impianto irrigazione	
Provenienza		
Destinazione	Originaria	Zona B di PRGC – Aree per l'istruzione, attrezzature per l'interesse comune e attrezzature pubbliche urbane e comprensoriali – art. 32 N/A di PRGC
	Attuale	Zona B di PRGC – Aree per l'istruzione, attrezzature per l'interesse comune e attrezzature pubbliche urbane e comprensoriali – art. 32 N/A di PRGC
Stato di conservazione		
Eventuali vincoli e pesi	Gravato Uso Civico	

Eventuale non concordanza delle risultanze catastali con lo stato di fatto	Vedasi definizione soprassuolo
Conduuttore ed eventuali proventi Titolo Contratto n. in data Proventi: €
Localizzazione	<input checked="" type="checkbox"/> Urbana <input type="checkbox"/> Extraurbana <input type="checkbox"/> Zona agricola
Soggetto a valorizzazione	SI
Soggetto ad eventuale alienazione	SI
Destinazione urbanistica prevista	Zona B di PRGC – Aree per attrezzature per l'interesse comune - art. 32 NIA di PRGC
Conto del patrimonio	Consegnatario <input type="checkbox"/> INDISPONIBILE – classe A II 2 codice 40 <input checked="" type="checkbox"/> DISPONIBILE – classe A II 3 codice 50 Valore €

Data

Il compilatore

I Responsabili dei Servizi

.....

.....

.....

.....

.....

Visura per immobile

Catasto Terreni	Comune di BARDONECCHIA (Codice: A651)
	Provincia TO

Situazione dell'Immobile dall'impianto meccanografico

DATI IDENTIFICATIVI				DATI DI CLASSAMENTO				DATI DERIVANTI DA	
Foglio	Particella	Sub	Porz	Qualità	Classe	Superficie (m ²)		Deduz	Reddito
						ha	are	ca	
25	399		-	INCOLT STER		54	27		
Notifica				Partita		860		Impianto meccanografico del 01/06/1976	
Annotazioni									

Situazione degli intestati dall'impianto meccanografico

DATI ANAGRAFICI		CODICE FISCALE		DIRITTI E ONERI REALI	
N.	1	COMUNE DI BARDONECCHIA			Proprietà per 1000/1000
DATI DERIVANTI DA		Impianto in atti dal 01/06/1976			

Comune di Bardonecchia

Servizi TECNICO LL.PP – TECNICO E.P. –RAGIONERIA - TRIBUTI

RICOGNIZIONE E VALORIZZAZIONE DEL PATRIMONIO IMMOBILIARE - PIANO DELLE ALIENAZIONI E VALORIZZAZIONI IMMOBILIARI

Anno 2010

(D.L. 25.06.2008, n. 112, art. 58)

SCHEMA N. 02

Descrizione del bene

Terreni pertinenziali alla Bocciofila di Via Einaudi
--

Ubicazione	Località Bardonecchia Via Einaudi n. 1 <input type="checkbox"/> Pianura <input type="checkbox"/> Collina <input checked="" type="checkbox"/> Montagna
------------	--

riferimenti catastali:

DATI CATASTALI IDENTIFICATIVI				DATI DI CLASSAMENTO					Note		
Foglio	Particella	Sub.	Porz.	Qualità classe	Superficie (m ²)			Deduz.		Reddito	
					ha	are	ca.			Dominicale	Agrario
26	166			Bosco alto	33	77				Parte (v. planimetria allegata)	
30	452			Bosco alto	9	47				Parte (v. planimetria allegata)	
30	454			Bosco alto	4	9				Parte (v. planimetria allegata)	
30	796			Bosco alto	14	40				Parte (v. planimetria allegata)	

altri dati:

Confini	Vedasi planimetria allegata	
Soprassuolo	Incolto N. fabbricati rurali insistenti - n. 1 passi carrabili - <input type="checkbox"/> impianto irrigazione	
Provenienza		
Destinazione	Originaria	Verde attrezzato – servizi, art. 31 PRGC
	Attuale	Verde attrezzato – servizi, art. 31 PRGC
Stato di conservazione	medio	

Eventuali vincoli e pesi	Gravato Uso Civico
Eventuale non concordanza delle risultanze catastali con lo stato di fatto	Vedasi definizione soprassuolo
Condotto ed eventuali proventi Titolo Contratto n. in data Proventi: €
Localizzazione	<input checked="" type="checkbox"/> Urbana <input type="checkbox"/> Extraurbana <input type="checkbox"/> Zona agricola
Soggetto a valorizzazione	SI
Soggetto ad eventuale alienazione	SI
Destinazione urbanistica prevista	Verde attrezzato – servizi, art. 31 PRGC
Conto del patrimonio	Consegnatario <input type="checkbox"/> INDISPONIBILE – classe A II 2 codice 40 <input type="checkbox"/> DISPONIBILE – classe A II 3 codice 50 Valore €

Data

Il compilatore

I Responsabili dei Servizi

.....

.....

.....

.....

.....

Data: 31/03/2010

Visura per immobile al 31/03/2010

Catasto Terreni	Comune di BARDONECCHIA (Codice: A651) Provincia TO
-----------------	---

Situazione dell'Immobile dall'impianto meccanografico

DATI IDENTIFICATIVI		DATI DI CLASSAMENTO					DATI DERIVANTI DA				
Foglio	Particella	Sub	Porz	Qualità	Classe	Superficie (m ²)		Deduz	Reddito		
						ha	arc	ca		Dominicale	Agrario
30	796		-	BOSCO ALTO	2	14	44	40		Euro 0,59 L. 1.152	Euro 0,30 L. 576
Notifica						Partita		860			
Annotazioni											

Situazione degli intestati dall'impianto meccanografico

N.	DATI ANAGRAFICI		CODICE FISCALE		DIRITTI ONERI REALI	
I	COMUNE DI BARDONECCHIA				Proprietà per 1000/1000	
DATI DERIVANTI DA		Impianto in atti dal 01/06/1976				

Data: 31/03/2010

Visura per immobile al 31/03/2010

Catasto Terreni	Comune di BARDONECCHIA (Codice: A651) Provincia TO
-----------------	---

Situazione dell'Immobile dall'impianto meccanografico

DATI IDENTIFICATIVI		DATI DI CLASSAMENTO					DATI DERIVANTI DA			
Foglio	Particella	Sub	Porz	Qualità	Classe	Superficie (mq)		Deduz	Reddito	
				ha	are	ca			Dominicale	Agrario
30	454		-	BOSCO ALTO	2	4	9		Euro 0,17 L. 327	Euro 0,08 L. 164
Notifica				Partita		2155		Impianto meccanografico del 01/06/1976		
Annotazioni										

Situazione degli intestati dall'impianto meccanografico

N.	DATI ANAGRAFICI	CODICE FISCALE	DIRITTI E ONERI REALI
1	AZIENDA AUTONOMA DI CURA SOGGIORNO E TURISMO DI BARDONECCHIA		Proprietà per 1000/1000
DATI DERIVANTI DA		Impianto in atti dal 01/06/1976	

Data: 31/03/2010

Visura per immobile al 31/03/2010

Catasto Terreni	Comune di BARDONECCHIA (Codice: A651) Provincia TO
-----------------	---

Situazione dell'Immobile dall'impianto meccanografico

DATI IDENTIFICATIVI		DATI DI CLASSAMENTO					DATI DERIVANTI DA				
Foglio	Particella	Sub	Porz	Qualità	Classe	Superficie (mq)		Deduz	Reddito		
						ha	are	ca		Dominicale	Agrario
30	452		-	BOSCO ALTO	2	9	9	47		Euro 0,39 L. 758	Euro 0,20 L. 379
Notifica				Partita				860	Impianto meccanografico del 01/06/1976		
Annotazioni											

Situazione degli intestati dall'impianto meccanografico

N.	DATI ANAGRAFICI		CODICE FISCALE	DIRITTI E ONERI REALI
I	COMUNE DI BARDONECCHIA			Proprietà per 1000/1000
DATI DERIVANTI DA	Impianto in atti dal 01/06/1976			

Data: 31/03/2010

Visura per immobile al 31/03/2010

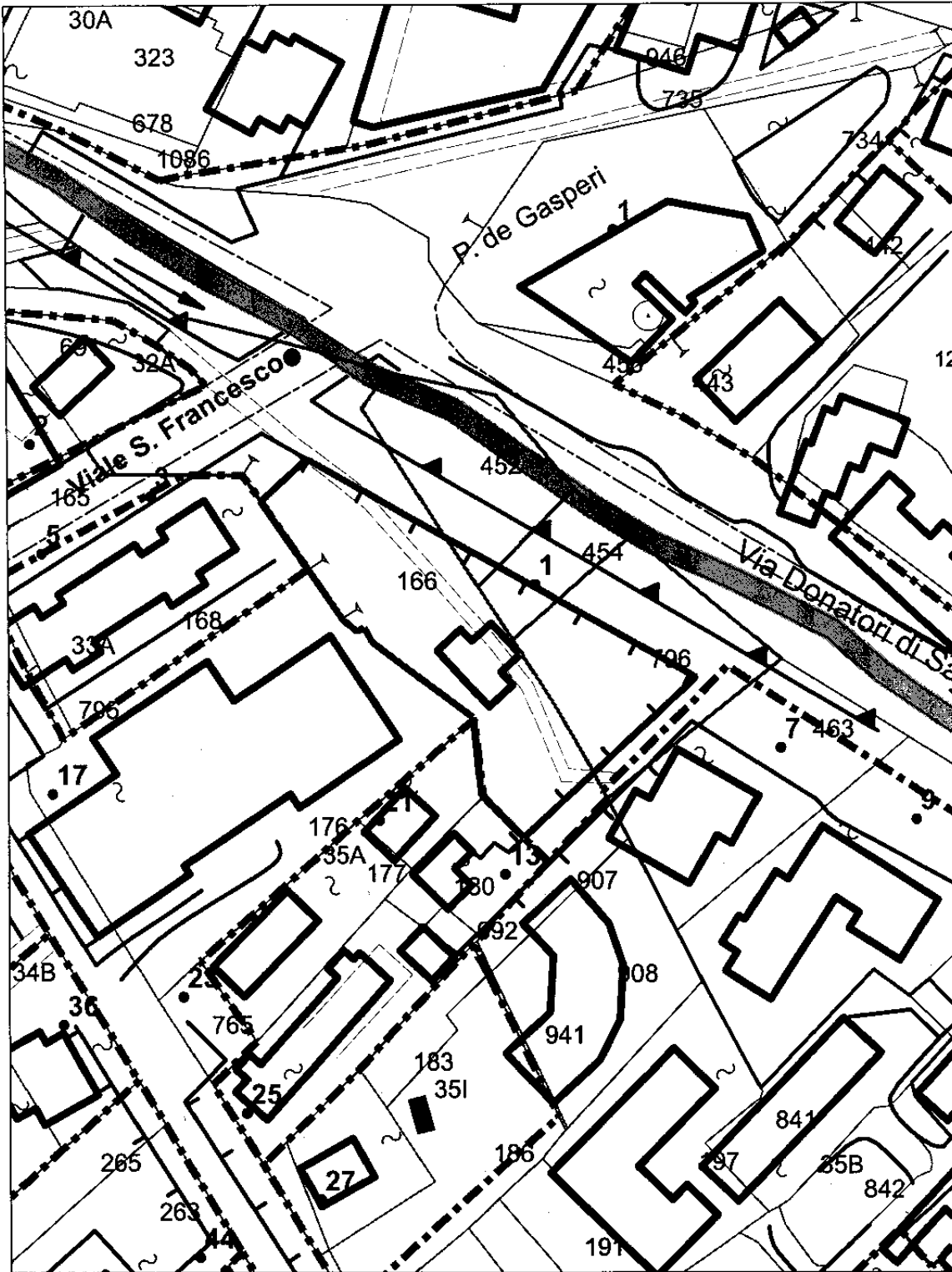
Catasto Terreni	Comune di BARDONECCHIA (Codice: A651) Provincia TO
-----------------	---

Situazione dell'Immobile dall'impianto meccanografico

DATI IDENTIFICATIVI		DATI DI CLASSAMENTO					DATI DERIVANTI DA			
Foglio	Particella	Sub	Porz	Qualità	Classe	Superficie (m ²)		Deduz	Reddito	
				ha	are	ca			Dominicale	Agrario
26	166		-	BOSCO ALTO	2	33	77		Euro 1.40 L. 2.702	Euro 0.70 L. 1.351
Notifica				Partita		860				
Annotazioni										

Situazione degli intestati dall'impianto meccanografico

N.	DATI ANAGRAFICI		CODICE FISCALE		DIRITTI E ONERI REALI	
1	COMUNE DI BARDONECCHIA				Proprietà per 1000/1000	
DATI DERIVANTI DA		Impianto in atti dal 01/06/1976				



024 8 1216
Metri

Scala 1:1.000



Comune di Bardonecchia

Servizi TECNICO LL.PP – TECNICO E.P. –RAGIONERIA - TRIBUTI

RICOGNIZIONE E VALORIZZAZIONE DEL PATRIMONIO IMMOBILIARE - PIANO DELLE ALIENAZIONI E VALORIZZAZIONI IMMOBILIARI

Anno 2010

(D.L. 25.06.2008, n. 112, art. 58)

SCHEDA N. 01

Descrizione del bene

Fabbricato Bocciofilia La Pineta - Bardonecchia

Ubicazione	Via Einaudi
------------	-------------

DATI CATASTALI IDENTIFICATIVI			DATI DI CLASSAMENTO							Note
Foglio	Particella	Sub.	Zona Cons.	Micro Zona	Categorie	Classe	Consistenza	Superficie Catastale (m ²)	Rendita euro	
26	166	1			C4	2	138		427,63	

altri dati:

Confini	Vedasi planimetria allegata	
Provenienza		
Destinazione	Originaria	Verde attrezzato – servizi, art. 31 PRGC
	Attuale	Verde attrezzato – servizi, art. 31 PRGC
Stato di conservazione	Medio	
Eventuali vincoli e pesi	Gravato Usi Civici	
Eventuale non concordanza delle risultanze catastali con lo stato di fatto		
Condotto ed eventuali proventi Titolo Contratto n. in data	

	Proventi: €	
Soggetto a valorizzazione	SI	
Soggetto ad eventuale alienazione	SI	
Destinazione d'uso	Originaria	Verde attrezzato – servizi, art. 31 PRGC
	Prevista	Verde attrezzato – servizi, art. 31 PRGC
Conto del patrimonio	Consegnatario	
	<input checked="" type="checkbox"/> INDISPONIBILE – classe A II 4 codice 60 <input type="checkbox"/> DISPONIBILE – classe A II 5 codice 70 Valore €	

Data

Il compilatore

I Responsabili dei Servizi

.....

.....

.....

.....

.....

Visura per immobile al 31/03/2010

Data: 31/03/2010

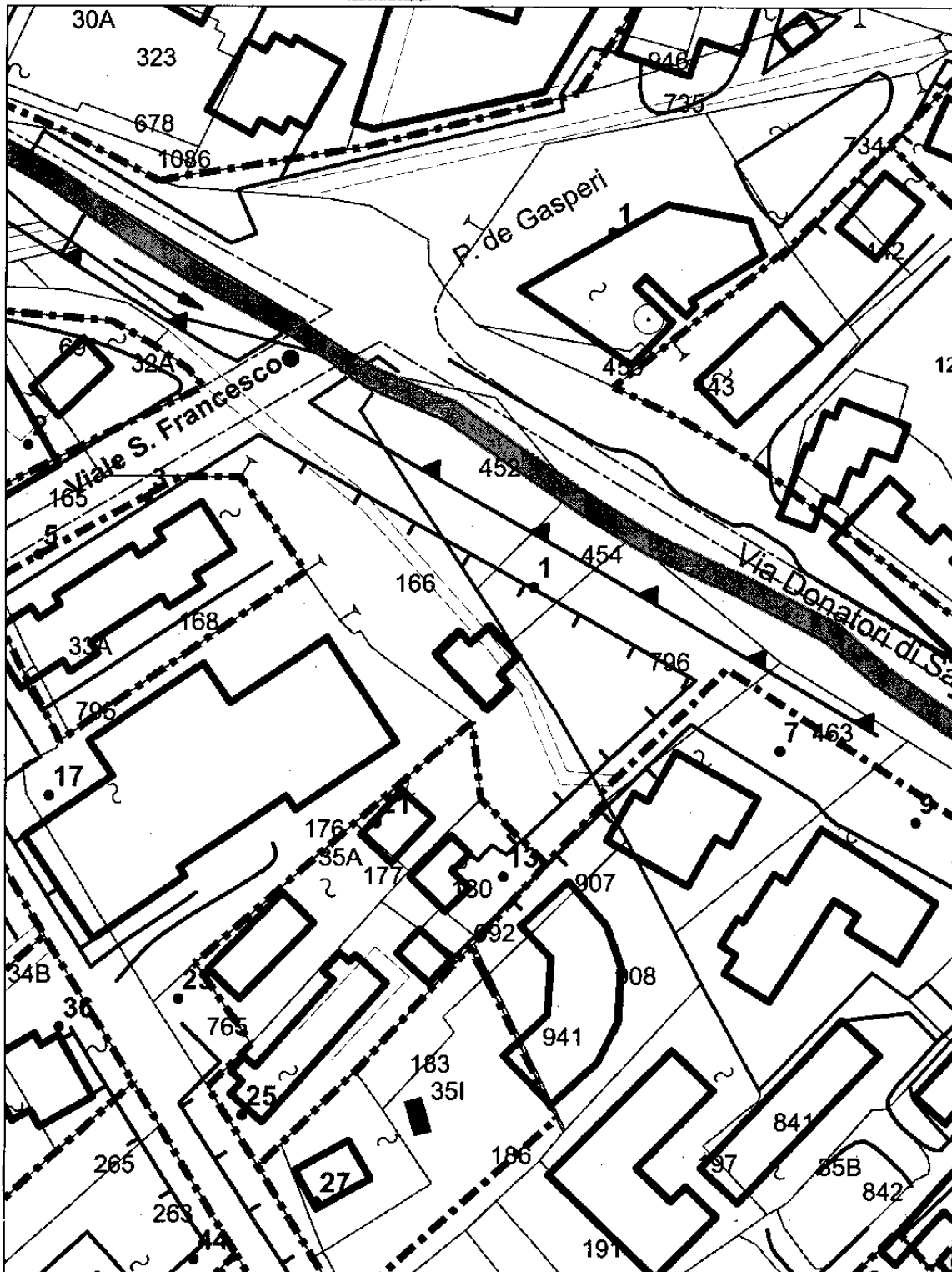
Catasto Fabbricati	Comune di BARDONECCHIA (Codice: A651) Provincia TO
---------------------------	---

Situazione dell'unità immobiliare dall'impianto meccanografico

DATI IDENTIFICATIVI		DATI DI CLASSAMENTO					DATI DERIVANTI DA			
Sezione Urbana	Foglio Particella	Sub	Zona Cens.	Micro Zona	Categoria	Classe	Consistenza	Superficie catastale	Rendita	
26 26	166 1023	1			C/4	2	138 mq.		Euro 427,63 L. 828.000	Impianto meccanografico del 30/06/1987
Indirizzo Notifica Annotazioni										
VIA LUIGI EINAUDI:										
							Partita	4338		

Situazione degli intestati dall'impianto meccanografico

N.	DATI ANAGRAFICI	CODICE FISCALE	DIRITTI E ONERI REALI
1	AZIENDA AUTONOMA DI CURA SOGGIORNO E TURISMO BARDONECCHIA		Proprietà - PROPRIETARIO PARTE B
2	COMUNE DI BARDONECCHIA		Proprietà - PROPRIETARIO PARTE A
DATI DERIVANTI DA		Impianto in atti dal 30/06/1987	



024 8 1216
Metri

Scala 1:1.000





COMUNE DI BARDONECCHIA



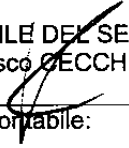


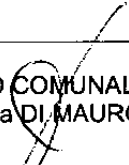
PROVINCIA DI TORINO

P A R E R I

Oggetto:

D.L. 25/06/2008, NR.112 - ART. 58: INDIVIDUAZIONE DEI BENI IMMOBILI NON STRUMENTALI ALL'ESERCIZIO DELLE PROPRIE FUNZIONI ISTITUZIONALI SUSCETTIBILI DI VALORIZZAZIONE OVVERO DI DISMISSIONE.

Sulla proposta di deliberazione il sottoscritto esprime ai sensi dell'art.49 1 comma del D.Lgs. 18 agosto 2000, nr.267 il parere di cui al seguente prospetto:

IL RESPONSABILE DELL'AREA TECNICA SERVIZIO LAVORI PUBBLICI	In ordine alla regolarità tecnica: FAVOREVOLE Bardonecchia, 30/03/2010 IL RESPONSABILE DEL SERVIZIO Ing. Luca NERVO  
IL RESPONSABILE DELL'AREA TECNICA SERVIZIO EDILIZIA PRIVATA	In ordine alla regolarità tecnica: FAVOREVOLE Bardonecchia, 30/03/2010 IL RESPONSABILE DEL SERVIZIO Ing. Francesco CECCHINI  
IL RESPONSABILE DELL'AREA FINANZIARIA - SERVIZIO CONTABILITA'	In ordine alla regolarità contabile: FAVOREVOLE Bardonecchia, 30/03/2010 IL RESPONSABILE DEL SERVIZIO Dott.ssa Marcella DI MAURO 
Allegato alla deliberazione nr. <u>38</u> del _____	IL SEGRETARIO COMUNALE Dott.ssa Marcella DI MAURO 

Letto, confermato e sottoscritto

Il Sindaco
Francesco AVATO



Il Segretario Comunale
Dott.ssa Marcella DI MAURO

Marcella Di Mauro

CERTIFICATO DI PUBBLICAZIONE

N. 490 del Registro Pubblicazioni

La presente deliberazione è in corso di pubblicazione all'Albo Pretorio comunale per 15 giorni consecutivi con decorrenza dal 1 APR 2010 al 16 APR 2010 come prescritto dall'art.124, 1° comma, del D.Lgs. 18 agosto 2000, n° 267.

Bardonecchia, li 1 APR 2010

IL RESPONSABILE DELLA PUBBLICAZIONE

Marcella Di Mauro

DICHIARAZIONE DI ESECUTIVITA'

DIVENUTA ESECUTIVA IN DATA 12 APR. 2010

Per la scadenza dei 10 giorni della pubblicazione (art. 134, 3° comma, D.Lgs. 18/08/2000, n. 267)

E' stata dichiarata immediatamente eseguibile (art. 134, 4° comma, D.Lgs. 18/08/2000, n. 267)

Bardonecchia, li 18 MAG. 2010



IL SEGRETARIO COMUNALE
Dott.ssa Marcella DI MAURO

Marcella Di Mauro